







12345 Perceelnummer	Deze kaart is noordgericht	Schaal 1: 500	
25 Huisnummer	Vastgestelde kadastrale grens	Kadastrale gemeente Doesburg	
	Voorlopige kadastrale grens	Sectie E	
	Administratieve kadastrale grens	Perceel 2275	
	Bebouwing		

Voor een eensluitend uittreksel, geleverd op 16 maart 2021
De bewaarder van het kadaster en de openbare registers

Aan dit uittreksel kunnen geen betrouwbare maten worden ontleend.
De Dienst voor het kadaster en de openbare registers behoudt zich de intellectuele eigendomsrechten voor, waaronder het auteursrecht en het databankenrecht.